

《临港新兴产业片区XXCY-02单元及周边电力黄线、河道蓝线与污水泵站调整专项规划》 (公示文件)

为保障公众参与城市规划的权利，更好地维护公众利益，根据《中华人民共和国城乡规划法》《上海市城乡规划条例》的要求，对《临港新兴产业片区XXCY-02单元及周边电力黄线、河道蓝线与污水泵站调整专项规划》进行公示，广泛征求社会各界的意见和建议。

公示时间：2026年5月8日至2026年6月6日（30天）。

意见截止日期：2026年6月6日。

如对规划方案有意见，请在反馈意见时间内将意见反馈至中国（上海）自由贸易试验区临港新片区管理委员会规划和自然资源局。

（电子邮箱：linganggh@163.com，地址：上海市浦东新区申港大道200号，邮政编码：201306。）

规划组织编制单位：中国（上海）自由贸易试验区临港新片区管理委员会

规划编制单位：上海市城市规划设计研究院、上海市上规院城市规划设计有限公司

规划背景

从产业整体布局考虑，支持东方芯港北区产业发展，做好区域供电和防洪排涝等配套设施，临港管委会组织编制了《临港新兴产业片区XXCY-02单元及周边电力黄线、河道蓝线与污水泵站调整专项规划》。

规划范围

东至规划Y8路，南至东大公路，西至规划Y9路-祥凯路，北至规划X8路，面积约1.22平方公里。

电力黄线规划方案

本次规划符合区域国土空间规划用地布局要求，以相关上位规划为依据，在保证区域供电安全稳定的基础上，以节约集约利用土地资源，尽量减少电力黄线调整对周边区域地块后续开发的影响制约为原则，综合考虑电力黄线与河道蓝线、道路红线、永久基本农田等规划管控要素的关系，进行局部黄线调整。

本次黄线调整为取消Y8路东侧（东大公路-X8路）段电力黄线，长约1.4公里；规划调整至沿东大公路南侧-Y9路东侧-规划X8路南侧-余环站南侧绕行方案，新增段长度约3.5公里。

调整方案示意如右图所示。



图1：专项规划研究范围

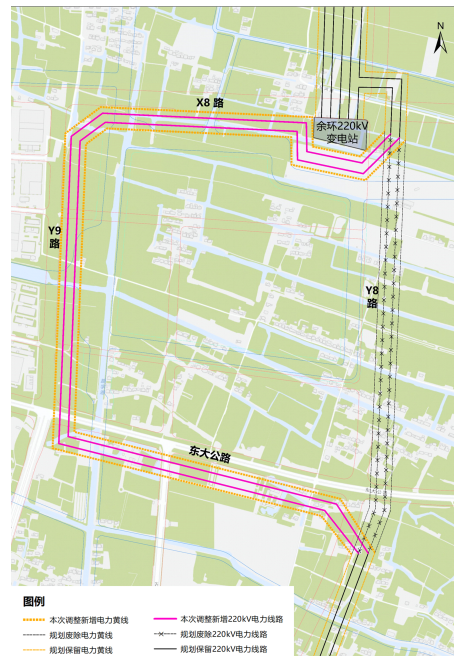


图2：本次黄线调整方案示意图

《临港新兴产业片区XXCY-02单元及周边电力黄线、河道蓝线与污水泵站调整专项规划》 (公示文件)

河道蓝线规划方案

规划方案以水域面积总量不减少、水系功能不降低、增加蓄排能力和优化水系格局等方面作为出发点，同步考虑与规划电力黄线、周边用地等方案的衔接，调整部分段的河道蓝线线型。

东四灶港（路四港~Y8路）：向北调整河道蓝线，并增加调蓄湖，调整后规划河口宽60~84米，陆域控制宽度10~15米。

余姚30号河（东四灶港~X8路）：取消本段河道蓝线。

路四港（东四灶港~东大公路）：向西拓展河道蓝线，并增加调蓄湖，调整后规划河口宽45~142米，陆域控制宽度10~20米。

殷家港（路四港~东四灶港）：向北调整河道蓝线并向北延申，与规划东四灶港相衔接，调整后规划河口宽45米，陆域控制宽度12.5米。

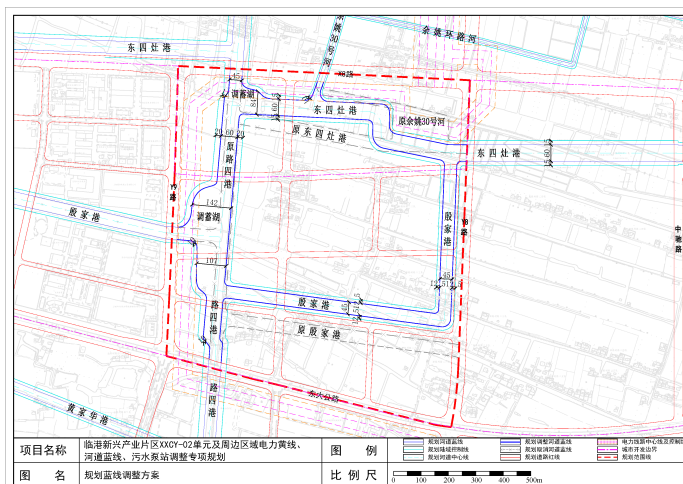


图3：本次蓝线调整方案示意图

污水泵站规划方案

为最大限度降低对区域排水的影响，同时契合片区规划布局，取消原产业4#泵站，在原址西侧约1千米处迁建规划泵站以替代其功能，泵站规模保持不变。

规划方案南侧距离规划东大公路北侧红线12.6米，距离规划路四港蓝线10米，泵站约960平方米。

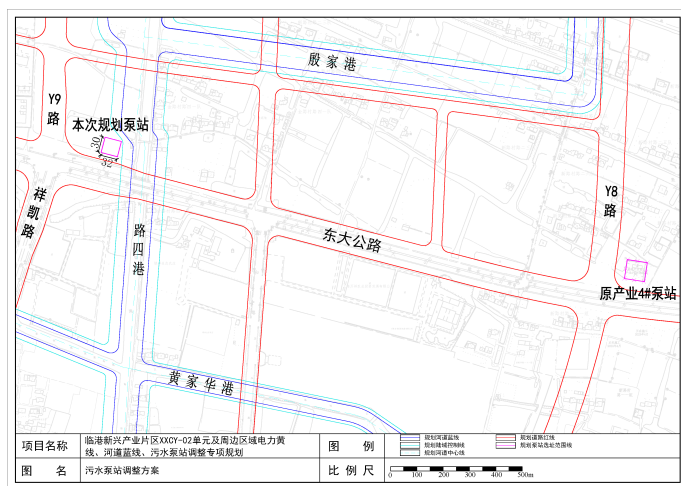


图4：泵站调整方案示意图

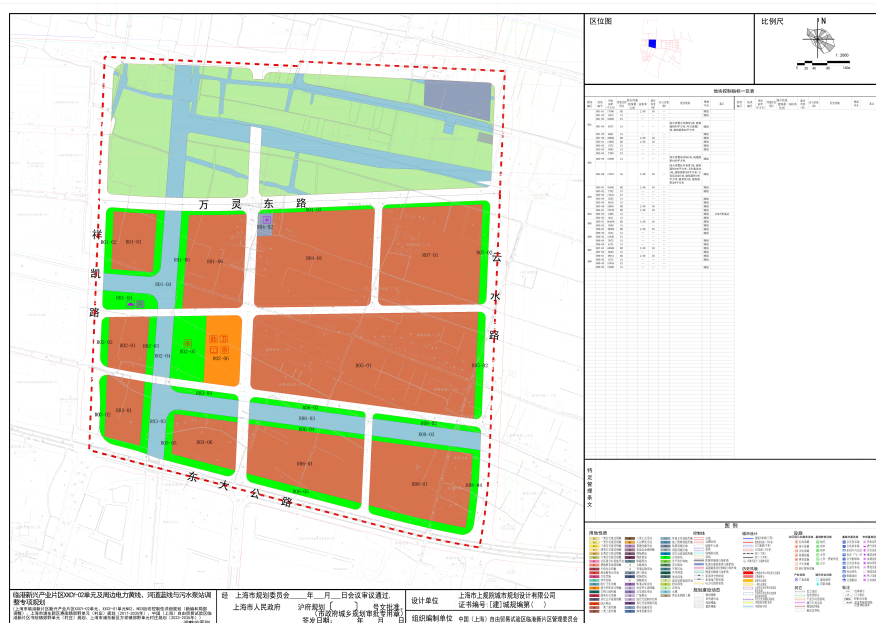
《临港新兴产业片区XXCY-02单元及周边电力黄线、河道蓝线与污水泵站调整专项规划》 (公示文件)

图则调整情况

本次调整范围内涉及《上海市临港新片区新兴产业片区XXCY-02单元、XXCY-01单元N02、N03街坊控制性详细规划（新编和局部调整）》及开发边界外《上海市浦东新区惠南镇郊野单元（村庄）规划（2017-2035年）》《中国（上海）自由贸易试验区临港新片区书院镇郊野单元（村庄）规划》《上海市浦东新区万祥镇郊野单元村庄规划（2023-2035年）》。

规划河道用地调整为水域（E1），泵站用地调整为环境卫生设施用地（U3）。

调整前:



调整后:

