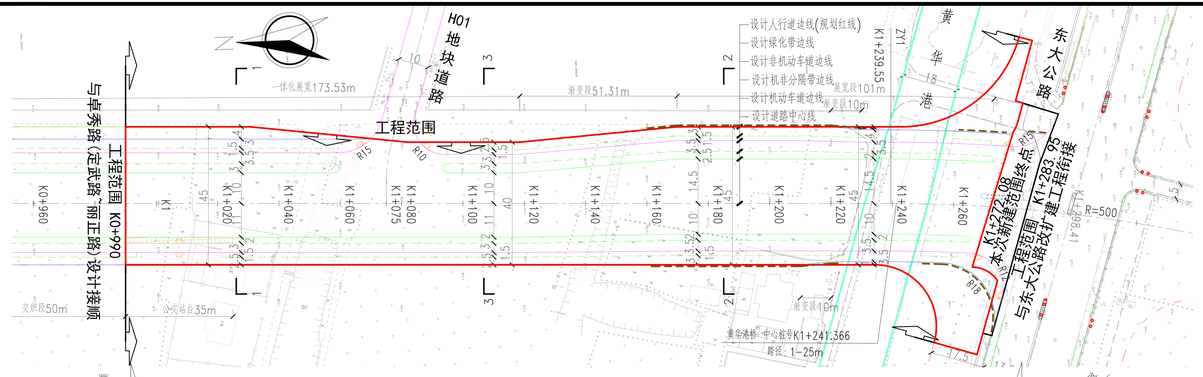

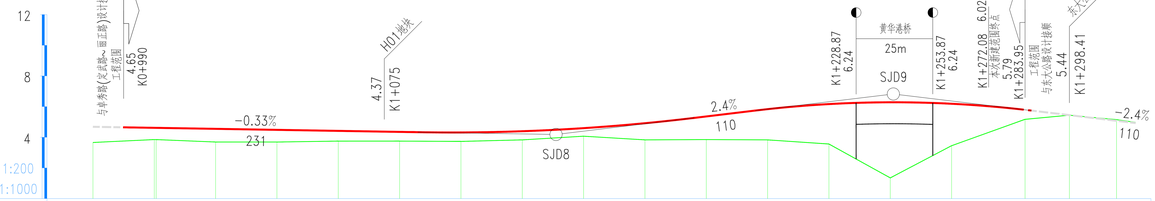

桩号	设计高程	地面高程
K0+980	4.68	3.66
K1+000	4.62	3.85
K1+020	4.55	3.69
K1+040	4.48	3.69
K1+060	4.42	3.75
K1+080	4.35	3.75
K1+100	4.31	3.73
K1+120	4.39	3.83
K1+140	4.6	4.07
K1+160	4.92	3.83
K1+180	5.36	3.85
K1+200	5.83	3.83
K1+220	6.16	3.56
K1+240	6.28	1.35
K1+260	6.19	3.45
K1+280	5.88	4.89
K1+283.95	5.79	5.17
K1+300	5.41	5.41
K1+320	4.93	4.97

注:

1、本图尺寸除注明外其余均以米计。

2、本工程采用上海城市坐标，吴淞高程系统。

3、机动车道采用修三次抛物线型路拱，非机动车道采用直线型路拱，横坡坡度均为2.0%;人行道横坡坡度-2.0%。

4、纵断面设计标高指设计道路中心线处路面盖交点标高;

5、本图比例平1：1000，纵1：200。

项目名称：新兴产业片区卓秀路(丽正路～东大公路)道路新建工程

项目建设地点：本建设项目位于临港新片区新兴产业片区，北起丽正路以南约40米,南至东大公路，不包含丽正路和东大公路交叉口。本工程道路实施范围长度约0.29km，新增选址范围长度约0.28km

规划用地性质：道路用地

规划选址用地面积：13179.41平方米

建设工程性质：市政道路

经济技术指标：

道路等级	城市次干路
新建道路长度	0.29km
道路红线宽度	40-45m

地块面积	13179.41	m²
绿化面积	3022.30	m²
绿地率	22.93	%
乔木种植面积	4005.413	m²
乔木覆盖率	30.39	%

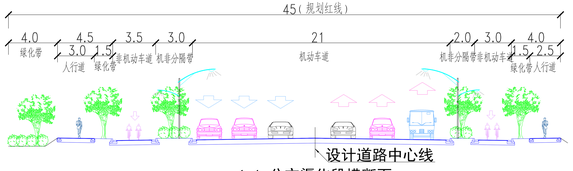

1-1 公交渠化段横断面

2-2 渠化横断面

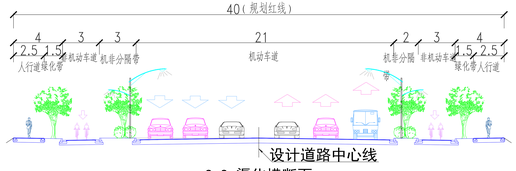

3-3 渠化横断面

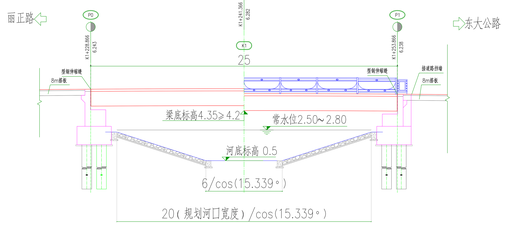

桥梁剖面图

黄华港桥

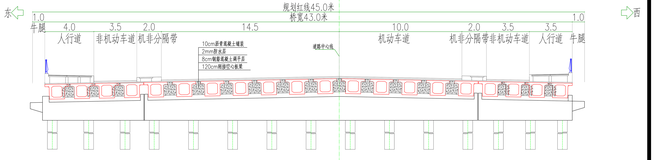

桥梁横断面布置图

黄华港桥

同济大学建筑设计研究院（集团）有限公司
TONGJI ARCHITECTURAL DESIGN (Group) Co.,Ltd.
同济设计TJAD

项目名称 Project Name	新兴产业片区卓秀路(丽正路～东大公路)道路新建工程	图纸名称 Sheet Title	总体布置图		
子项名称 Sub-Project	新兴产业片区卓秀路(丽正路～东大公路)道路新建工程	专业 Discipline	道路	阶段 Stage	方案
项目编号 Project No.	26-BA-002	子项编号 Sub-Project No.	01	图号 Sheet No.	01-001
比例 Scale	H1:2000 V1:200	版次 Rev.	A	日期 Date	

建筑设计出图专用章(甲级)
(集团)有限公司
有效期至：2020年10月31日