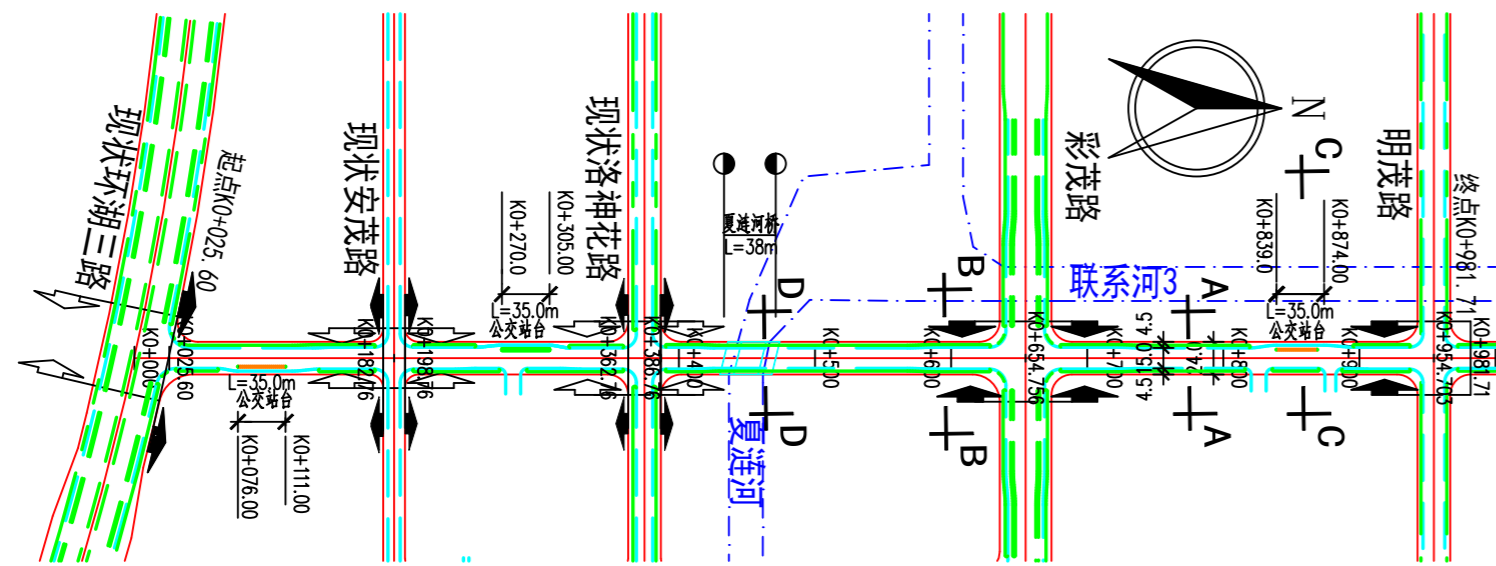
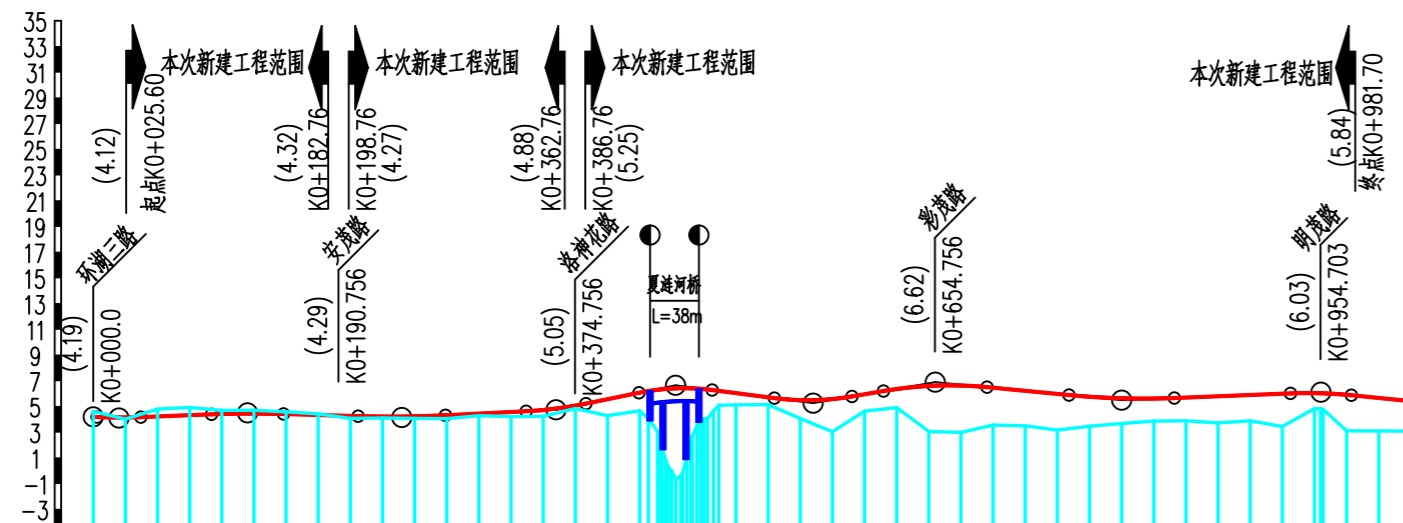


景观	总体
水工	环境
道路	桥梁
设备	暖通
电气	仪表
建筑	结构
给水	排水
会签	



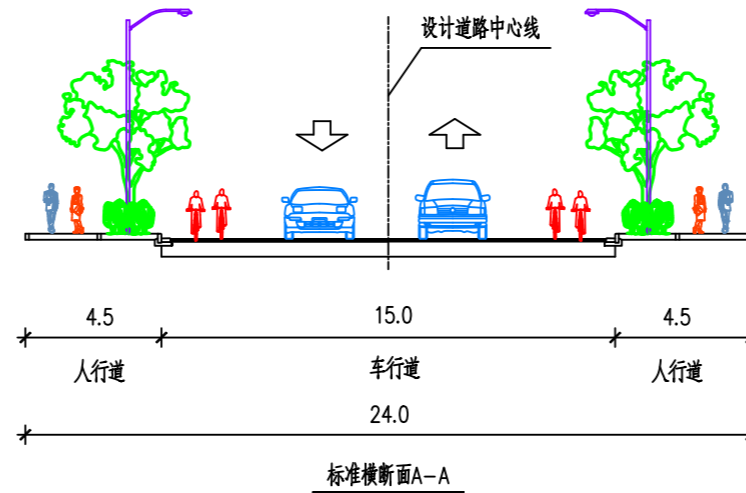
道路平面布置图 1:6000



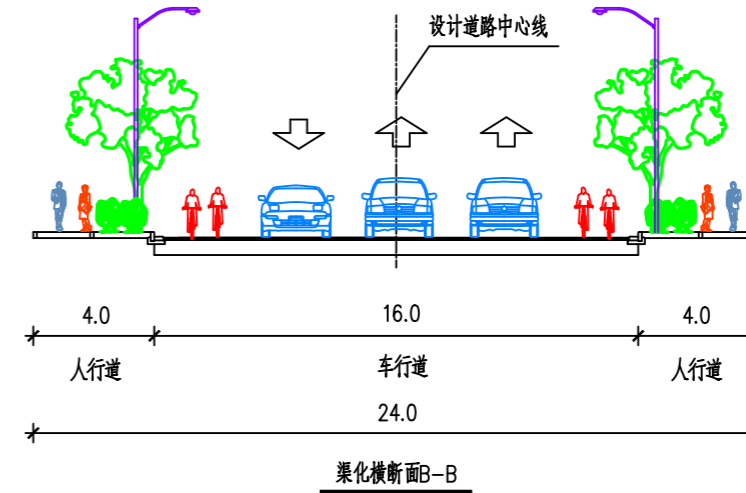
水平比例: 1:5000
竖向比例: 1:500

坡度%/长度(m)	设计高程	地面高程	填(+)/挖(-)高度	里程桩号
0.45	4.19	4.61	-0.42	K0+000.0
0.40	4.14	4.01	0.13	K0+025.0
0.40	4.22	4.79	-0.57	K0+050.0
0.40	4.32	4.92	-0.60	K0+075.0
0.40	4.42	4.69	-0.27	K0+100.0
0.30	4.45	4.70	-0.25	K0+125.0
0.14	4.41	4.58	-0.17	K0+150.0
0.14	4.34	4.42	-0.08	K0+175.0
0.14	4.26	4.07	0.19	K0+200.0
0.11	4.21	4.07	0.15	K0+250.0
0.50	4.22	4.10	0.12	K0+275.0
0.16	4.44	4.28	0.16	K0+300.0
0.35	4.21	4.23	0.02	K0+325.0
0.49	4.72	4.21	0.51	K0+350.0
0.22	5.06	4.84	0.22	K0+375.0
1.28	5.26	4.26	1.00	K0+400.0
1.41	6.07	4.66	1.41	K0+425.0
2.74	6.31	3.57	2.74	K0+450.0
6.82	6.42	0.40	6.02	K0+475.0
2.43	6.37	3.94	2.43	K0+500.0
0.92	6.04	5.12	0.92	K0+525.0
0.57	5.71	5.14	0.57	K0+550.0
1.43	5.49	4.06	1.43	K0+575.0
3.03	5.57	2.54	3.03	K0+600.0
1.31	5.94	4.63	1.31	K0+625.0
1.45	6.36	4.91	1.45	K0+650.0
3.55	6.60	3.05	3.55	K0+675.0
3.65	6.63	2.96	3.67	K0+700.0
2.90	6.45	3.55	2.90	K0+725.0
2.72	6.21	3.49	2.72	K0+750.0
2.81	5.97	3.16	2.81	K0+775.0
2.29	5.75	3.46	2.29	K0+800.0
5.63	5.63	3.67	1.96	K0+825.0
1.75	5.61	3.86	1.75	K0+850.0
1.81	5.69	3.88	1.81	K0+875.0
2.07	5.79	3.72	2.07	K0+900.0
2.01	5.89	3.88	2.01	K0+925.0
2.55	6.44	3.83	2.61	K0+950.0
6.09	6.04	0.04	6.00	K0+975.0
11.0	5.91	3.10	2.81	K1+000.0

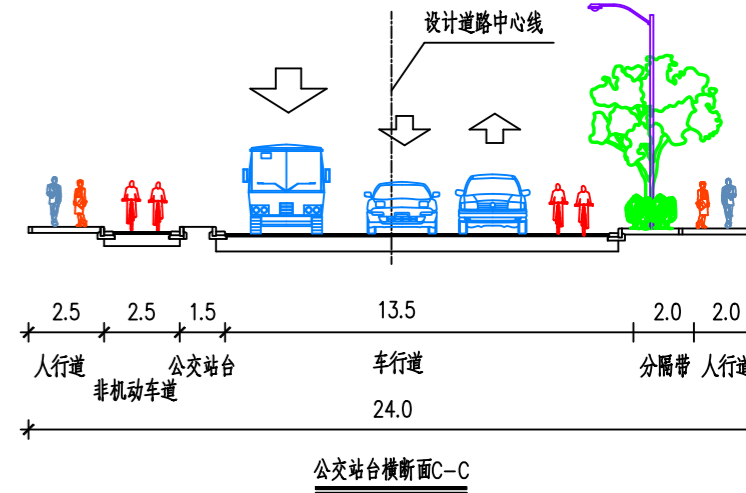
道路纵断面布置图 横向: 1:5000 竖向: 1:500



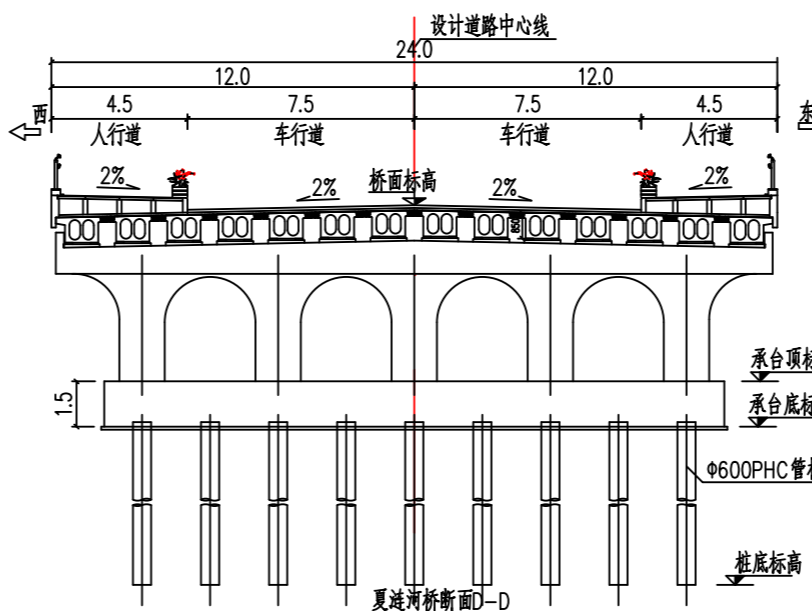
标准横断面A-A



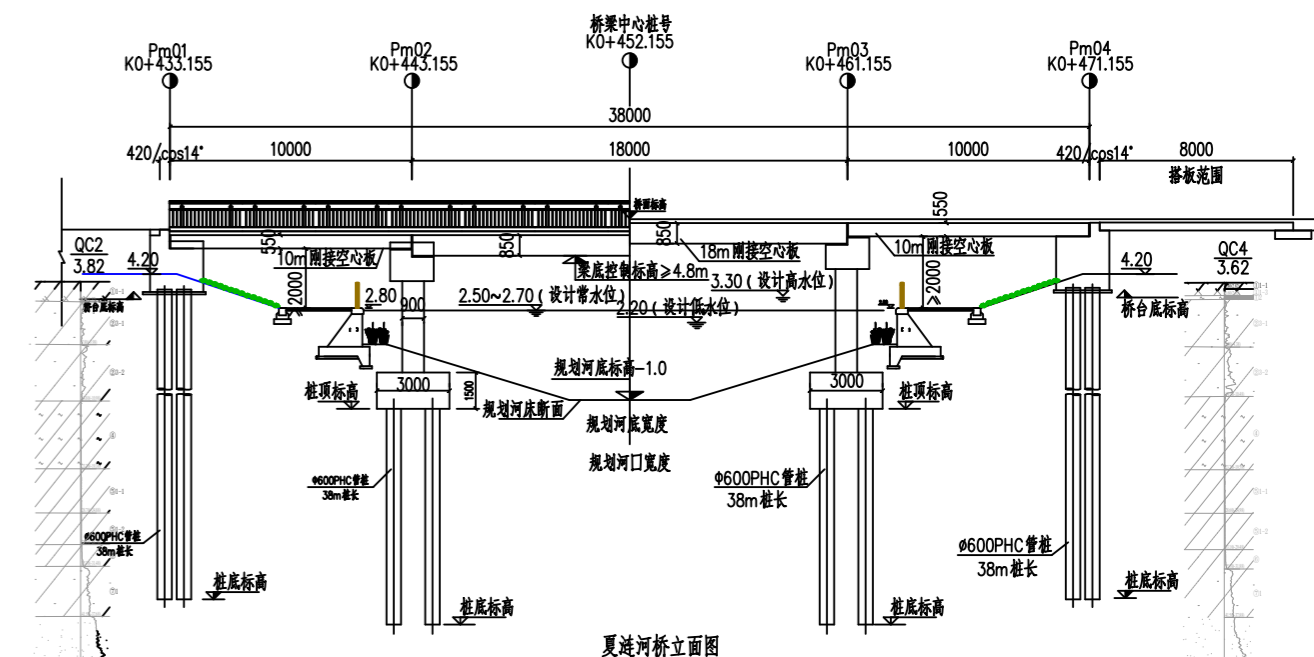
渠化横断面B-B



公交站横断面C-C



夏莲河桥断面D-D



夏莲河桥立面图

注: 1. 本图坐标系采用上海市城市坐标系, 高程采用吴淞高程系统。

2. 项目名称: 临港新片区川枹路(环湖三路-沪城环路)、规划二路(安茂路-彩茂路)道路新建工程(一期工程)。

3. 项目建设地点: 浦东新区南汇新城 105 社区南片区。

4. 川枹路工程范围南起环湖三路, 北至明茂路, 长约 916 米(不含环湖三路、安茂路、洛神花路交叉口, 总长约 65.71 米)。

5. 车行道沥青混凝土路面采用三次抛物线路拱, 路拱横坡为 2%; 人行道采用直线路拱, 路拱横坡为 -2%。

6. 纵断面设计标高为道路中心线虚交点路面设计标高。

7. 当道路纵坡度小于 0.3% 时, 道路两侧平石范围内设置锯齿形结构, 以保证路面排水。

8. 图例: 本次新建工程范围 公交站台 河道蓝线

川枹路(环湖三路-明茂路)	
规划用地性质	道路广场用地
用地面积	24893.71m ²
道路长度	0.916km
道路宽度	24m
绿化率	14.6%

审核	卫东	校核	蔡训雨	阶段	施工图
设计负责人	任国强	校对	任国强	专业	道路交通
专业负责人	任国强	设计	莫宁宇	比例	-
		制图		日期	2026.04

上海市市政工程设计有限公司
SHANGHAI MUNICIPAL ENGINEERING DESIGN CO., LTD.

临港新片区川枹路(环湖三路-沪城环路)、规划二路(安茂路-彩茂路)道路新建工程(一期工程)
川枹路(环湖三路-明茂路)总体布置图

项目编号	352024SH008SS
子项名称	道路工程
图号	RC101R-ZT-01
修正号	