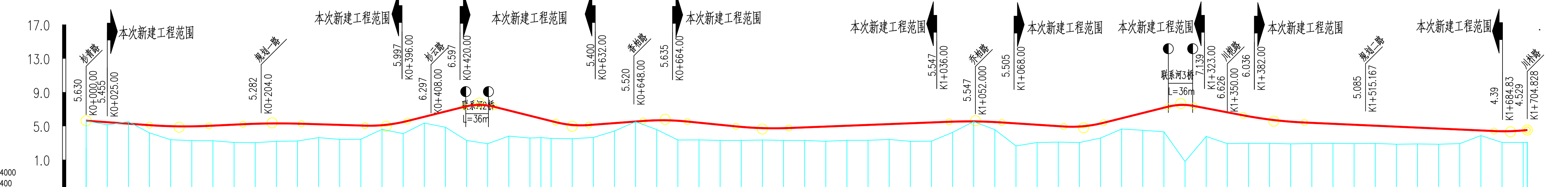
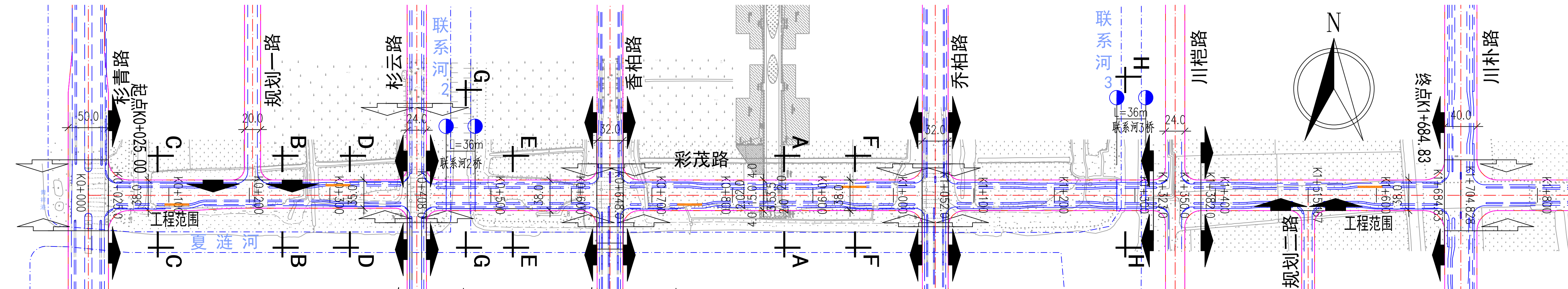
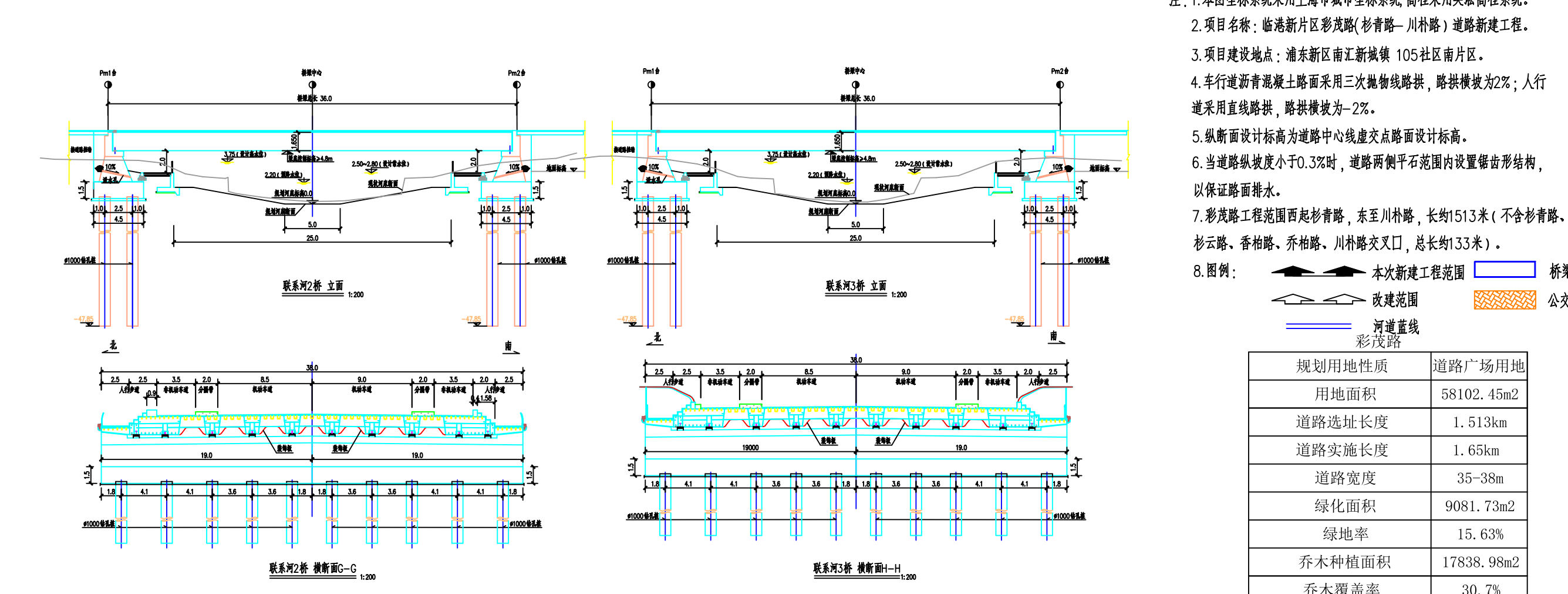
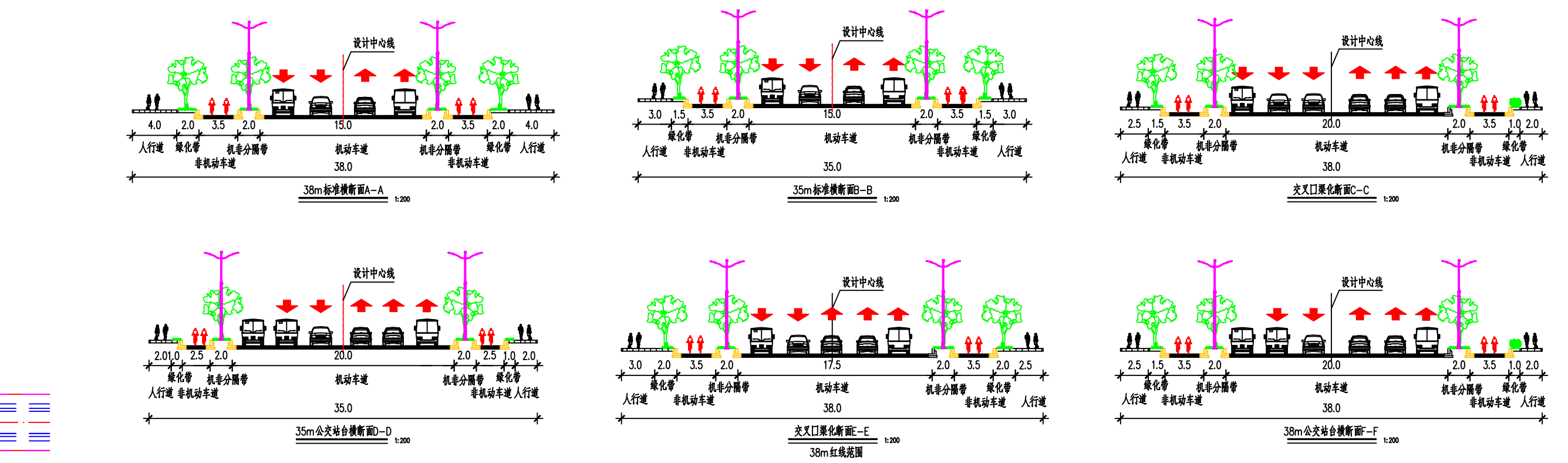


临港新片区彩茂路（杉青路-川朴路）道路新建工程总平面示意图



坡度 / 长度	设计高程	里程桩号
5.630	5.630	K0+000.000
-0.70%	5.455	K0+025.000
4.860	5.280	K0+050.000
0.47%	5.105	K0+075.000
4.964	4.983	K0+100.000
110.000	4.964	K0+125.000
5.377	5.048	K0+150.000
135.000	5.166	K0+175.000
-0.30%	5.271	K0+200.000
4.972	5.313	K0+225.000
2.50%	5.286	K0+250.000
7.722	5.212	K0+275.000
110.000	5.137	K0+300.000
7.722	5.062	K0+325.000
110.000	5.100	K0+350.000
2.50%	5.480	K0+375.000
4.972	6.097	K0+400.000
110.000	6.722	K0+425.000
-2.50%	7.343	K0+450.000
4.972	7.432	K0+475.000
110.000	6.847	K0+500.000
0.75%	6.222	K0+525.000
4.972	5.897	K0+550.000
110.000	5.130	K0+575.000
0.39%	5.160	K0+600.000
252.000	5.347	K0+625.000
5.628	5.535	K0+650.000
128.000	5.678	K0+675.000
-0.65%	5.626	K0+700.000
4.796	5.397	K0+725.000
252.000	5.147	K0+750.000
5.628	4.901	K0+775.000
128.000	4.756	K0+800.000
-1.90%	4.749	K0+825.000
280.000	4.842	K0+850.000
5.581	4.939	K0+875.000
110.000	5.036	K0+900.000
280.000	5.134	K0+925.000
4.529	5.231	K0+950.000
110.000	5.328	K0+975.000
4.529	5.426	K1+000.000
110.000	5.521	K1+025.000
4.529	5.549	K1+050.000
110.000	5.473	K1+075.000
110.000	5.316	K1+100.000
110.000	5.154	K1+125.000
110.000	4.991	K1+150.000
110.000	4.944	K1+175.000
110.000	5.300	K1+200.000
110.000	5.921	K1+225.000
110.000	6.546	K1+250.000
110.000	7.171	K1+275.000
110.000	7.499	K1+300.000
110.000	7.101	K1+325.000
110.000	6.626	K1+350.000
110.000	6.155	K1+375.000
110.000	5.774	K1+400.000
110.000	5.517	K1+425.000
110.000	5.379	K1+450.000
110.000	5.266	K1+475.000
110.000	5.154	K1+500.000
110.000	5.041	K1+525.000
110.000	4.929	K1+550.000
110.000	4.816	K1+575.000
110.000	4.704	K1+600.000
110.000	4.591	K1+625.000
110.000	4.479	K1+650.000
110.000	4.383	K1+675.000
110.000	4.299	K1+700.000
110.000	4.186	K1+725.000
110.000	4.074	K1+750.000
110.000	3.961	K1+775.000
110.000	3.848	K1+800.000
110.000	3.735	K1+825.000
110.000	3.622	K1+850.000
110.000	3.509	K1+875.000
110.000	3.396	K1+900.000
110.000	3.283	K1+925.000
110.000	3.170	K1+950.000
110.000	3.057	K1+975.000
110.000	2.944	K2+000.000



1. 本图坐标系采用上海市城市坐标系，高程采用吴淞高程系统。
2. 项目名称：临港新片区彩茂路（杉青路-川朴路）道路新建工程。
3. 项目建设地点：浦东新区南汇新城105社区南片区。
4. 车行道沥青混凝土路面采用三次抛物线路拱，路拱横坡为2%；人行道采用直线路拱，路拱横坡为-2%。
5. 纵断面设计标高为道路中心线竖点路面设计标高。
6. 当道路纵坡小于0.3%时，道路两侧石质范围内设置锯齿形结构，以保证路面排水。
7. 彩茂路工程范围西起杉青路，东至川朴路，长约1513米（不含杉青路、杉云路、香柏路、乔柏路、川朴路交叉口，总长约1333米）。
8. 图例：

规划用地性质	道路广场用地
用地面积	58102.45m ²
道路选址长度	1.513km
道路实施长度	1.65km
道路宽度	35-38m
绿化面积	9081.73m ²
绿地率	15.63%
乔木种植面积	17838.98m ²
乔木覆盖率	30.7%

校核	蔡训雨	阶段	初步设计
设计 <td>任国强</td> <td>专业 <td>道路交通 </td></td>	任国强	专业 <td>道路交通 </td>	道路交通
设计 <td>莫宇宇</td> <td>比例 <td>-</td> </td>	莫宇宇	比例 <td>-</td>	-
制图 <td>莫宇宇</td> <td>日期 <td>2024.04</td> </td>	莫宇宇	日期 <td>2024.04</td>	2024.04

上海市工程设计有限公司
SHANGHAI MUNICIPAL ENGINEERING DESIGN CO., LTD.

临港新片区彩茂路（杉青路-川朴路）道路新建工程

项目编号: 352021SH014CS
子项目名称: 道路工程
图号: RP101R-ZT-01
修正号: REV. 00