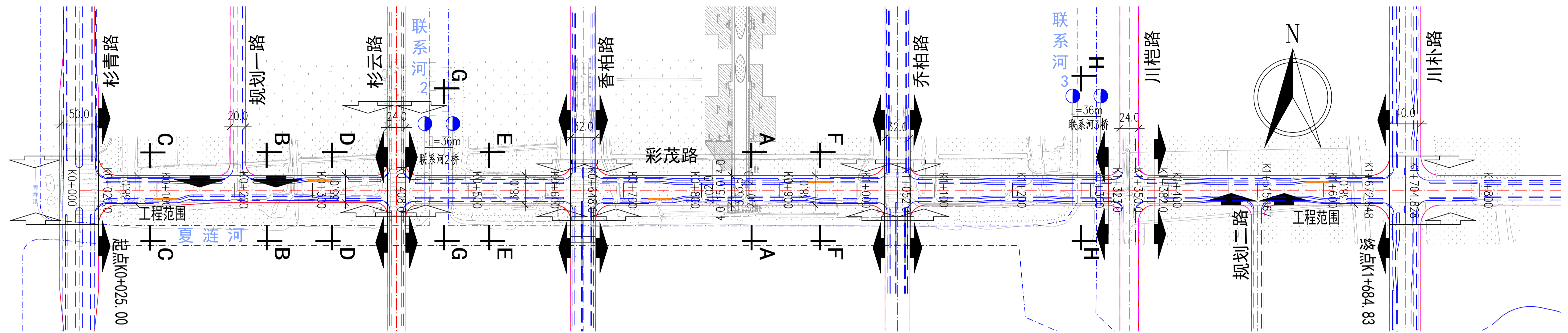
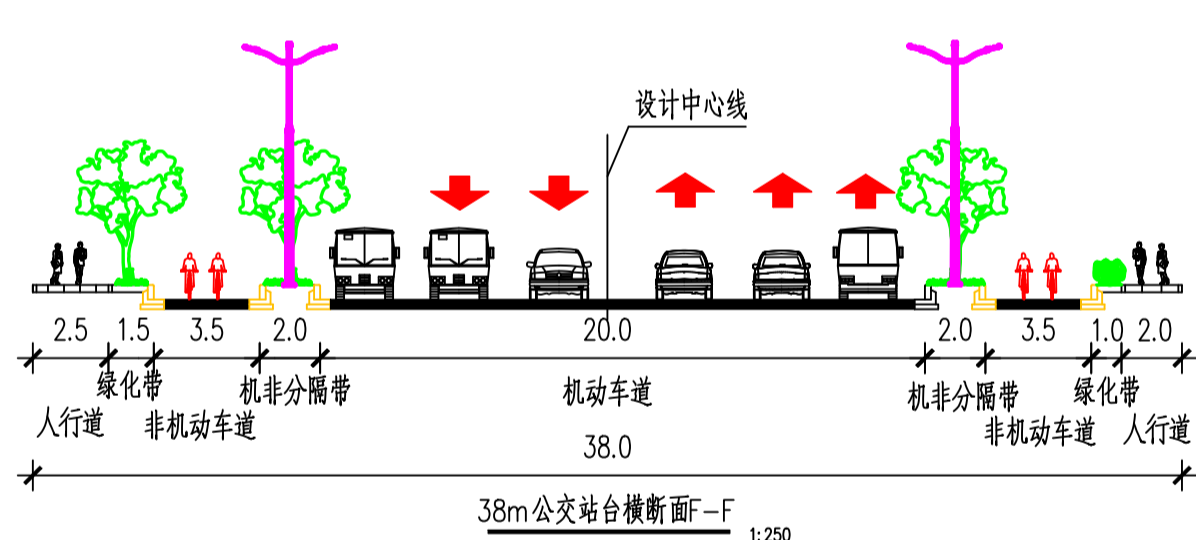
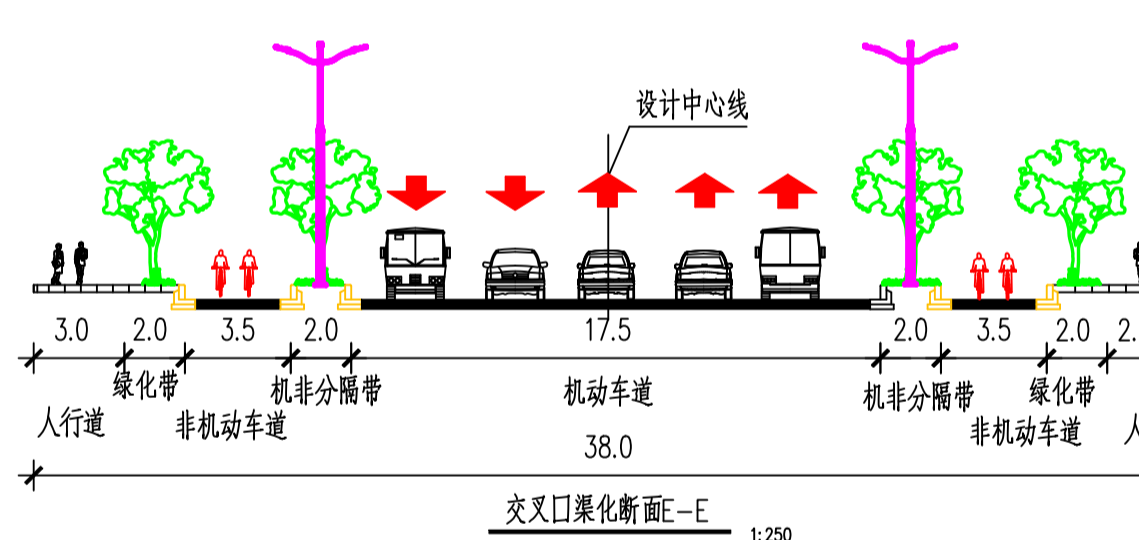
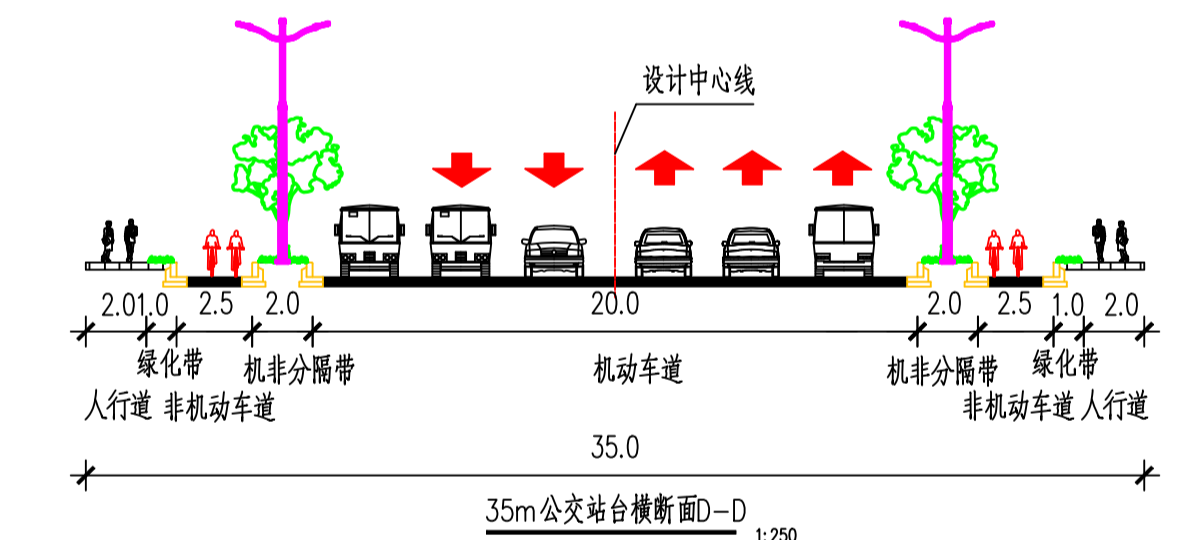
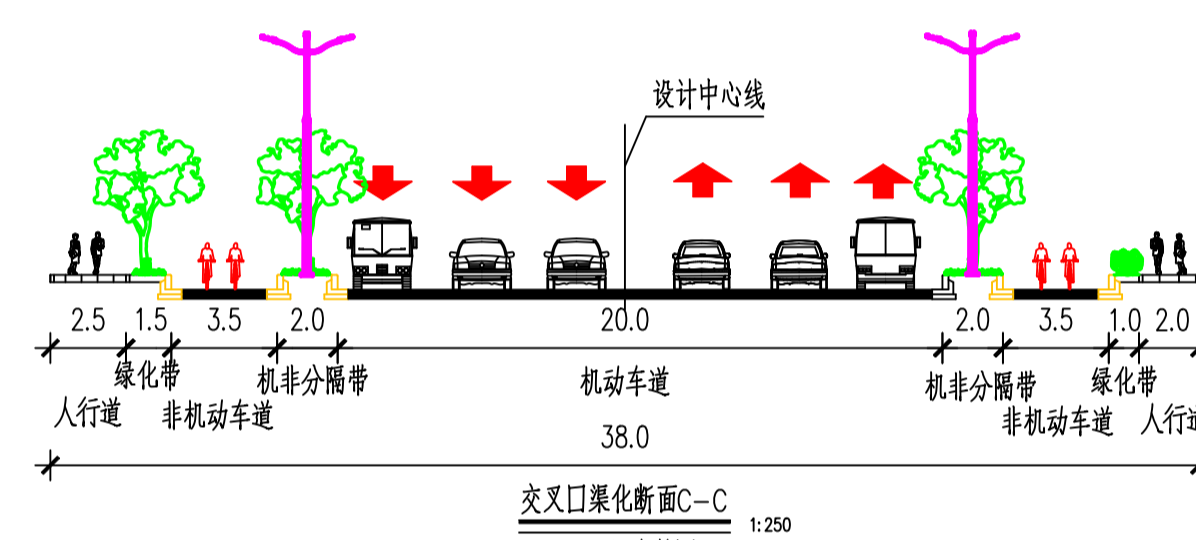
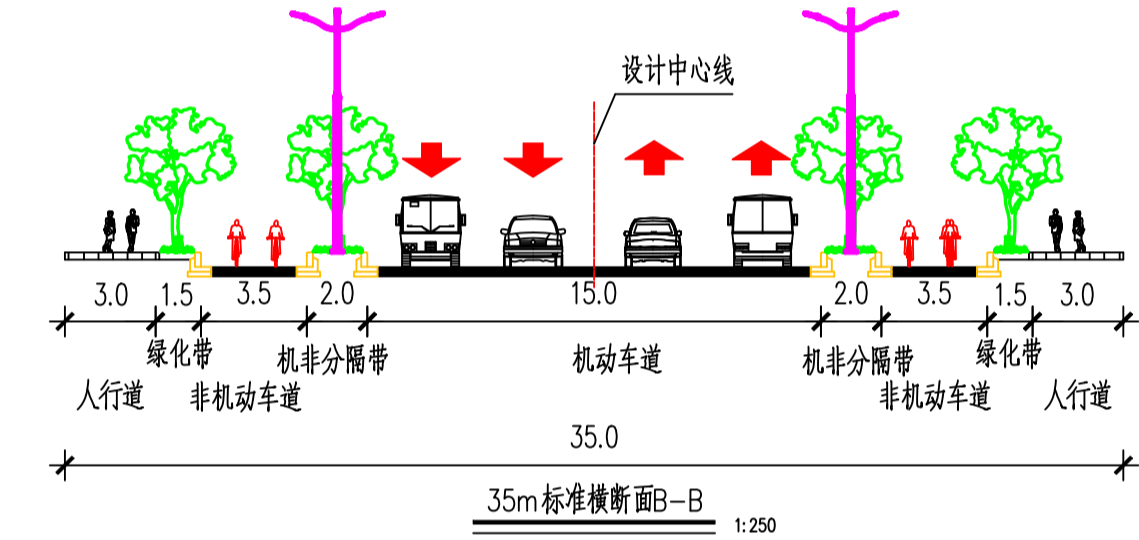
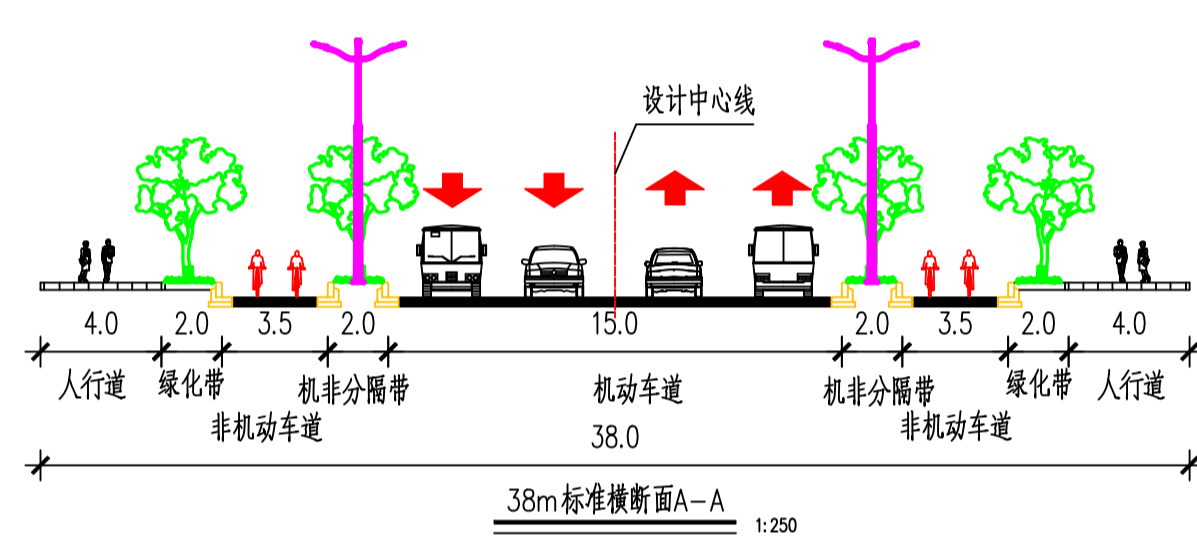


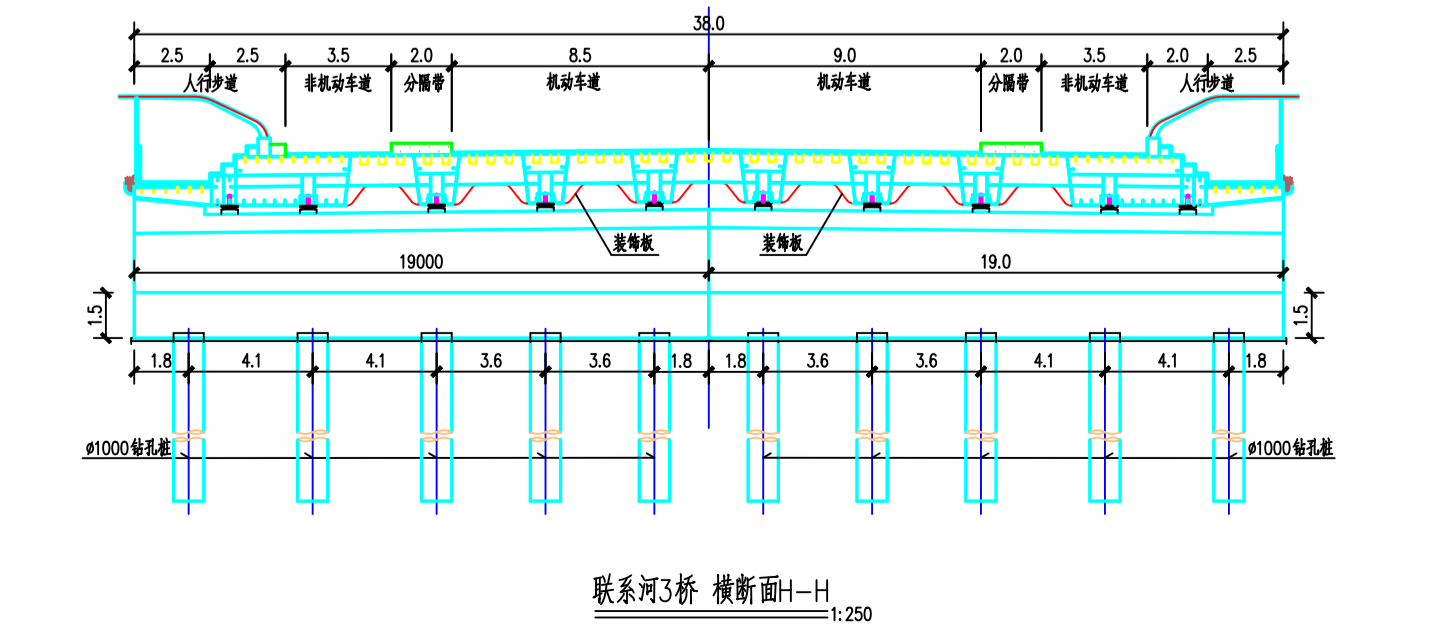
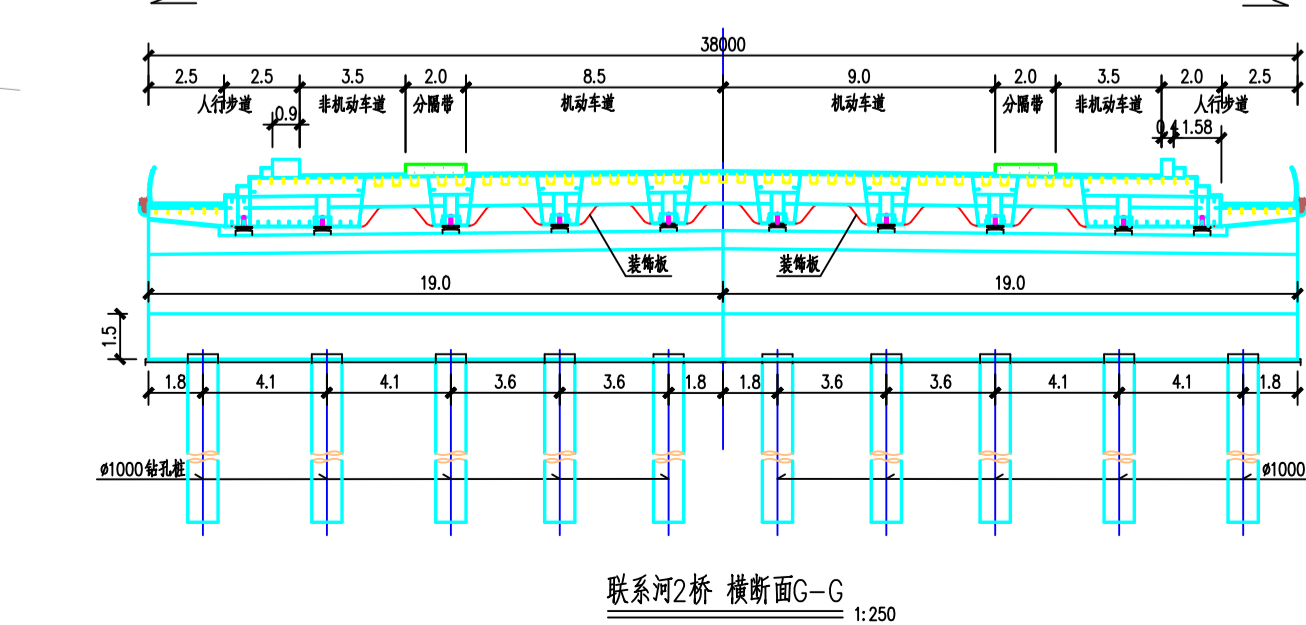
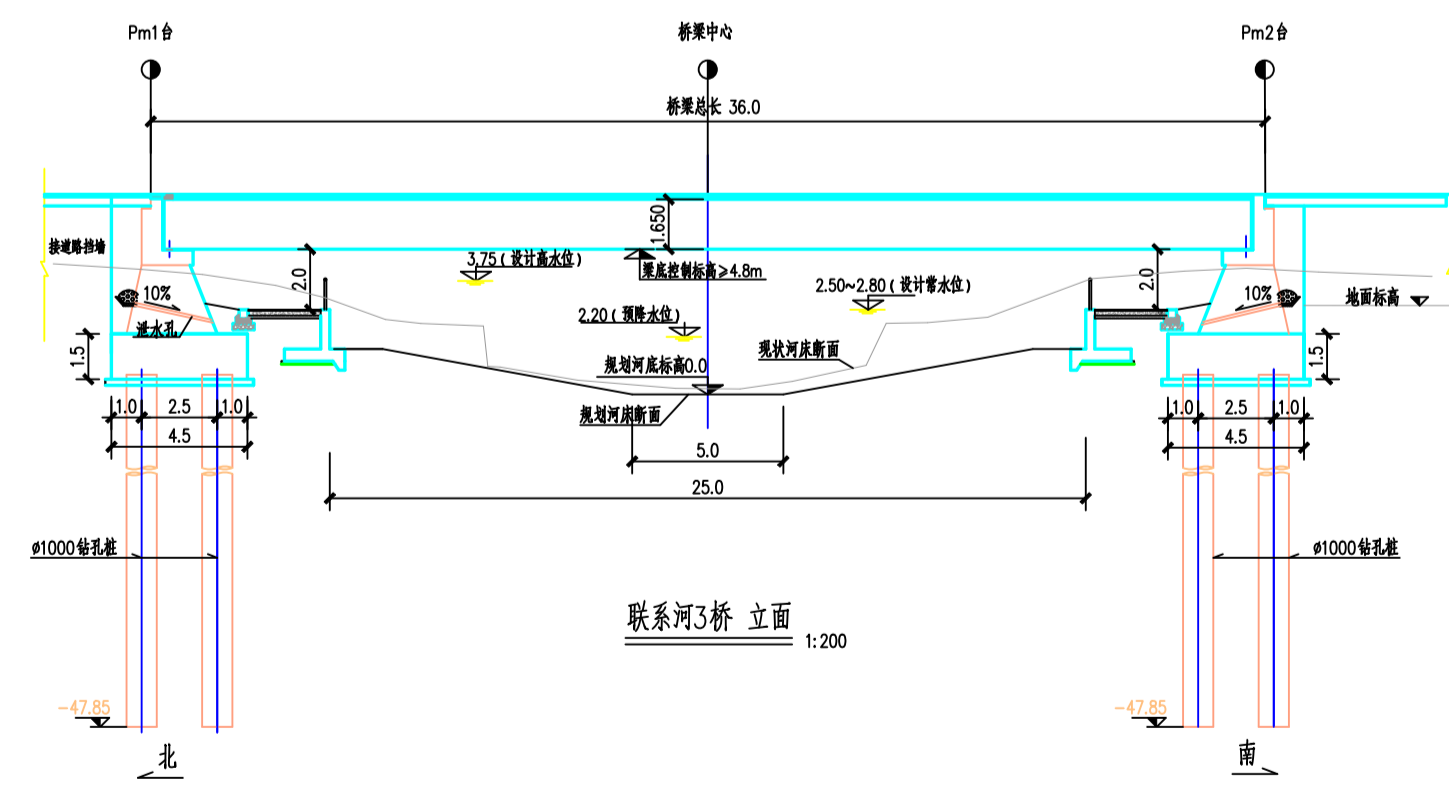
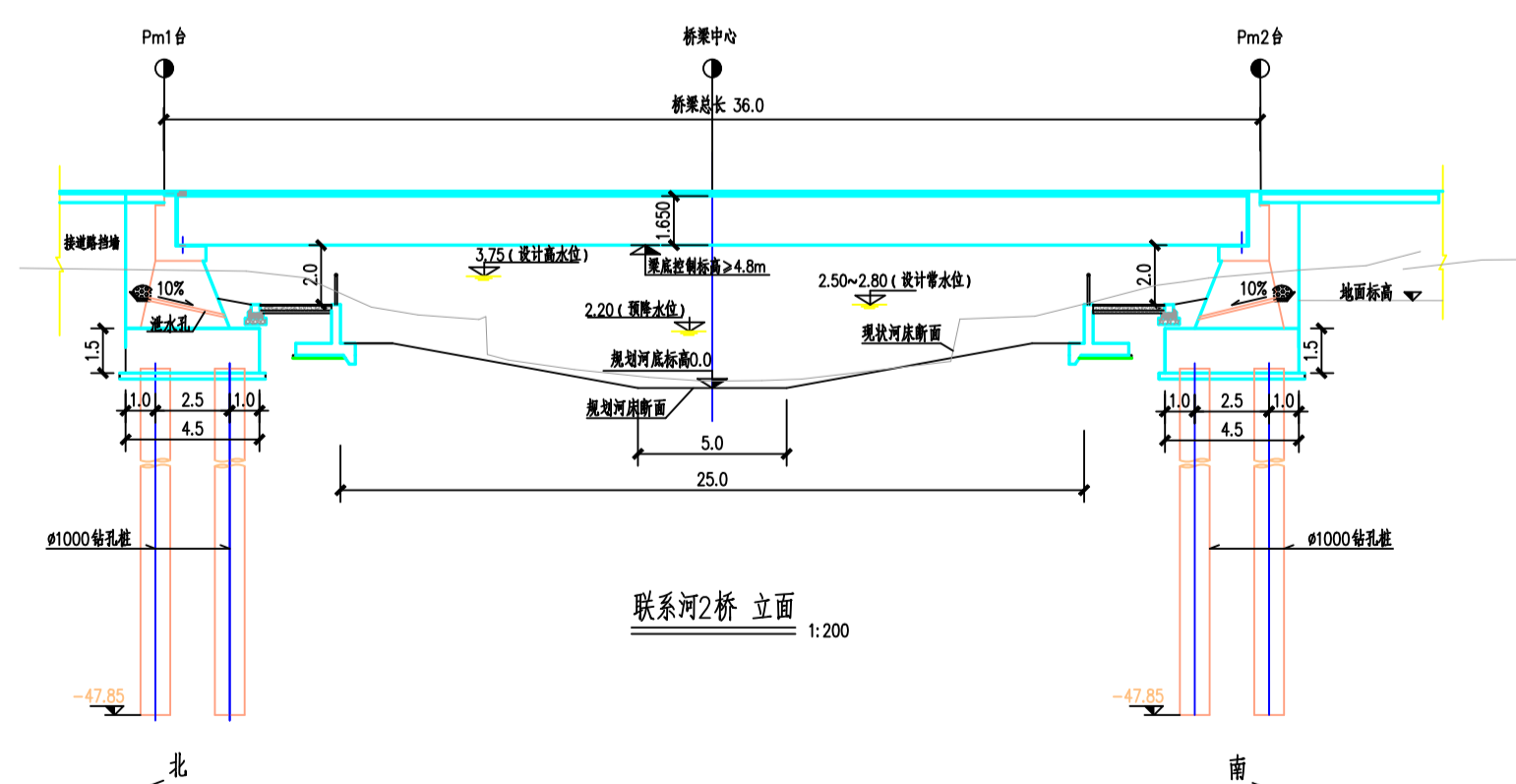
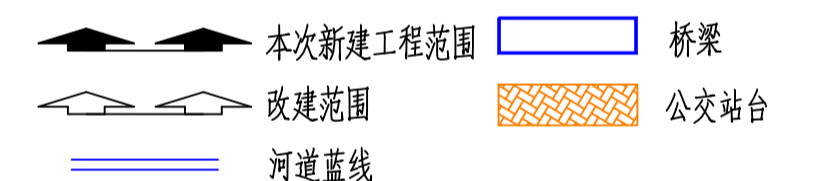
规划设计方案公示



临港新片区彩茂路(杉青路-川朴路)道路新建工程总平面示意图(1:3500)



- 注: 1. 本图坐标系采用上海市城市坐标系, 高程采用吴淞高程系统。
2. 项目名称: 临港新片区彩茂路(杉青路-川朴路)道路新建工程。
3. 项目建设地点: 浦东新区南汇新城镇 105社区南片区。
4. 车行道沥青混凝土路面采用三次抛物线路拱, 路拱横坡为2%; 人行道采用直线路拱, 路拱横坡为-2%。
5. 纵断面设计标高为道路中心线交点路面设计标高。
6. 当道路纵坡小于0.3%时, 道路两侧非机动车道内设置锯齿形结构, 以保证路面排水。
7. 彩茂路工程范围西起杉青路, 东至川朴路, 长约1513米(不含杉青路、杉云路、香柏路、乔柏路、川朴路交叉口, 总长约133米)。
8. 图例:



项目名称: 临港新片区彩茂路(杉青路-川朴路)道路新建工程
项目建设单位: 上海临港新片区建设发展有限公司

项目建设地点: 浦东新区南汇新城镇。彩茂路西起杉青路, 东至川朴路。
II 171-172/177-178、II 171-172/179-180、II 171-172/181-182、II 171-172/183-184

规划用地性质: 道路用地
用地面积: 58102.45平方米
建筑工程性质: 市政道路

经济技术指标:

道路等级	次干路
彩茂路道路长度	1.513km
彩茂路道路宽度	35-38m
绿化率	15.63%

方案公示起止时间:
2026年4月21日-2026年4月30日

方案公示意见收集方式:

- 上海临港新片区建设发展有限公司
地址: 上海市浦东新区环湖西二路800号
联系电话: 18017858729
联系人: 李云鹏
- 中国(上海)自由贸易试验区临港新片区管理委员会规划和自然资源局
地址: 上海市浦东新区申港大道200号A区
E-Mail: lgzmqgzc@163.com

请在信函封面或邮件名称上注明“项目方案公示意见”。也可到项目所在地相关镇、街道、居(村)委会反映。